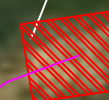







ÁREA DE TIRO DE
DESPALME

ÁREA DE TRABAJO



SIMBOLOGÍA	
	RUTA A SEGUIR
	RUTA A BANCO DE TIRO DESPALME 1.9 KM

NOTAS
1.- SE DEBE REALIZAR UNA VISITA A LAS ÁREAS DE TIRO QUE SE REQUIERAN CON EL RESIDENTE DE OBRA Y LA SUPERVISIÓN DE OBRA ANTES DE DISPONER POR PRIMERA VEZ DE MATERIAL PARA VERIFICAR EL LUGAR CORRECTO DE DEPÓSITO.

PROYECTO: PROLONGACION DE VIA MC RAMAL PONIENTE KM 5+680, EN EL PUERTO DE ALTAMIRA		FECHA: SEPTIEMBRE-2025
		NOMBRE DEL CROQUIS: UBICACIÓN DE BANCO DE TIRO PARA DISPOSICIÓN DE RESIDUOS DE DESPALME
ACOTACIONES: METROS	ESCALA: S/E	NUMERO: ASPN-ALT-GI-I-C006-25-0